





MINISTERUL MEDIULUI,
APELOR ȘI PĂDURILOR

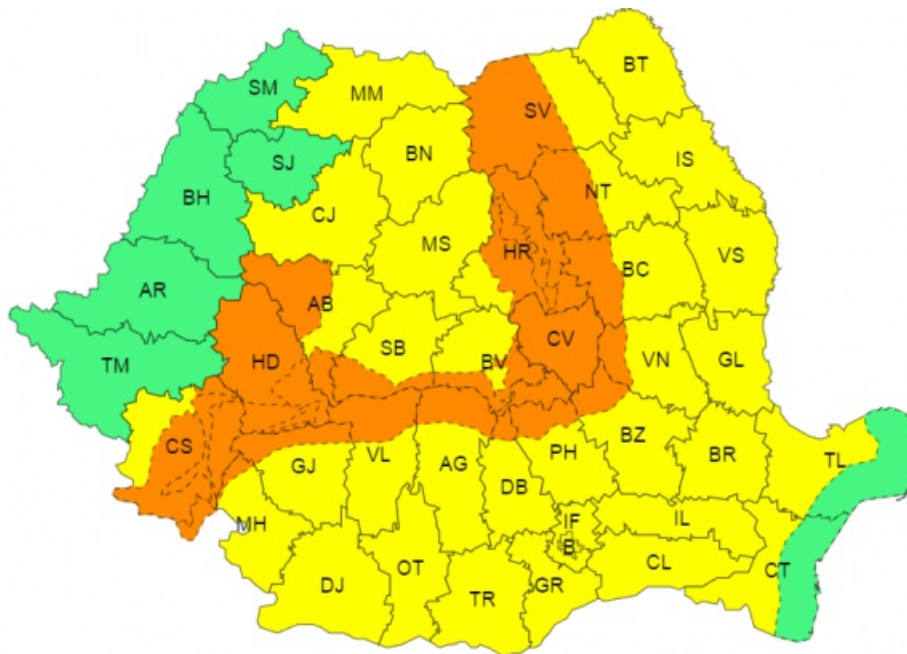


ADMINISTRAȚIA NAȚIONALĂ
DE METEOROLOGIE



ADMINISTRAȚIA NAȚIONALĂ DE METEOROLOGIE

Ziua/Luna/Anul/Ora: 24.07.2024 10:00	Număr Mesaj: 87
Către: Președinția României, Secretariatul General al Guvernului României, Departamentul pentru Situații de Urgență, Inspectoratul General pentru Situații de Urgență, Ministerul Mediului, Apelor și Pădurilor, Ministerul Afacerilor Interne, Ministerul Transporturilor și Infrastructurii, Ministerul Apărării Naționale, Ministerul Agriculturii și Dezvoltării Rurale, C.N.A.I.R, Administrația Națională "Apele Române", S.N.C.F.R , mass-media	
Fenomenele Vizate: conform textelor;	
Interval de Valabilitate: 24.07.2024 Ora 10:00 - 25.07.2024 Ora 10:00	
Zone Afectate: conform textelor și hărții;	
AVERTIZARE METEOROLOGICĂ  COD GALBEN Interval de valabilitate: 24 iulie, ora 10 – 25 iulie, ora 10 Fenomene vizate: instabilitate atmosferică temporară accentuată Zone afectate: conform textului și hărții La munte, în sudul Banatului, în Oltenia, Maramureș, Moldova, Muntenia, în Dobrogea continentală și în cea mai mare parte a Transilvaniei vremea va fi instabilă. Instabilitatea se va manifesta la început în zonele montane, iar spre seară și noaptea și în celelalte regiuni. Vor fi averse torențiale, intensificări ale vântului și descărcări electrice. În intervale scurte de timp sau prin acumulare cantitățile de apă vor fi de 20...30 l/mp și izolat de peste 40 l/mp. Pe alocuri vor fi vijelii (rafale în general de 50...70 km/h) și căderi de grindină. <i>Notă: instabilitatea atmosferică se va menține accentuată și în următoarele două zile, în cea mare parte a țării.</i>	
 COD PORTOCALIU Interval de valabilitate: 24 iulie, ora 12 – 24 iulie, ora 21 Fenomene vizate: cantități importante de apă Zone afectate: conform textului și hărții În sud-vestul Transilvaniei și pe arii extinse la munte vor fi perioade cu averse torențiale. În intervale scurte de timp sau prin acumulare cantitățile de apă vor fi de 30...40 l/mp și pe arii restrânse de peste 50...70 l/mp.	



În funcție de evoluția și intensitatea fenomenelor meteorologice, Administrația Națională de Meteorologie va actualiza prezentul mesaj.

Secția emitentă: Centrul Național de Prognoze Meteorologice București

Aprobat,
Director Prognoză Meteorologică
Dr. Florinela Georgescu

ROSU: Fenomene meteorologice prognozate (vânt puternic, ploi abundente, descărcări electrice, grindină, ninsori abundente, viscol, temperaturi extreme, polei, ceață) vor fi periculoase, cu un grad de intensitate foarte mare și cu efecte dezastruoase.

PORTOCALIU: Fenomenele meteorologice prognozate (vânt puternic, ploi abundente, descărcări electrice, grindină, ninsori abundente, viscol, temperaturi extreme, polei, ceață) vor fi periculoase, cu un grad de intensitate mare.

GALBEN: Fenomenele meteorologice prognozate (vânt puternic, ploi abundente, descărcări electrice, grindină, ninsori abundente, viscol, temperaturi extreme, polei, ceață) vor fi temporar periculoase pentru anumite activități, dar altfel sunt obișnuite pentru perioada respectivă sau zona specificată.

VERDE: Nu sunt prognozate fenomene meteorologice periculoase.

Informările meteorologice se emit în cazul în care fenomenele meteorologice prognozate au potențial de a deveni temporar periculoase pentru anumite activități, dar altfel sunt obișnuite pentru perioada respectivă.